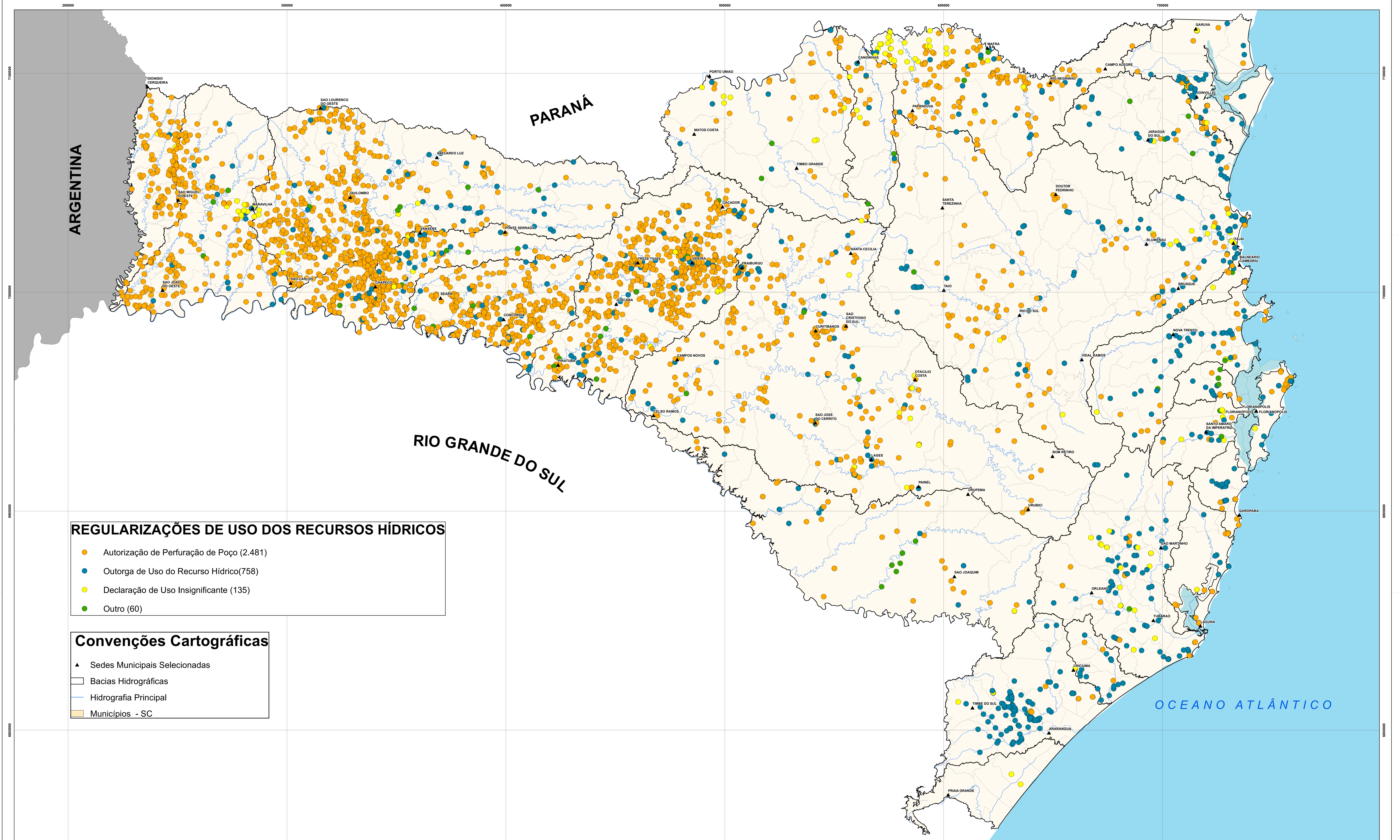


# MAPA DAS REGULARIZAÇÕES DOS USOS DOS RECURSOS HÍDRICOS NO ESTADO DE SANTA CATARINA


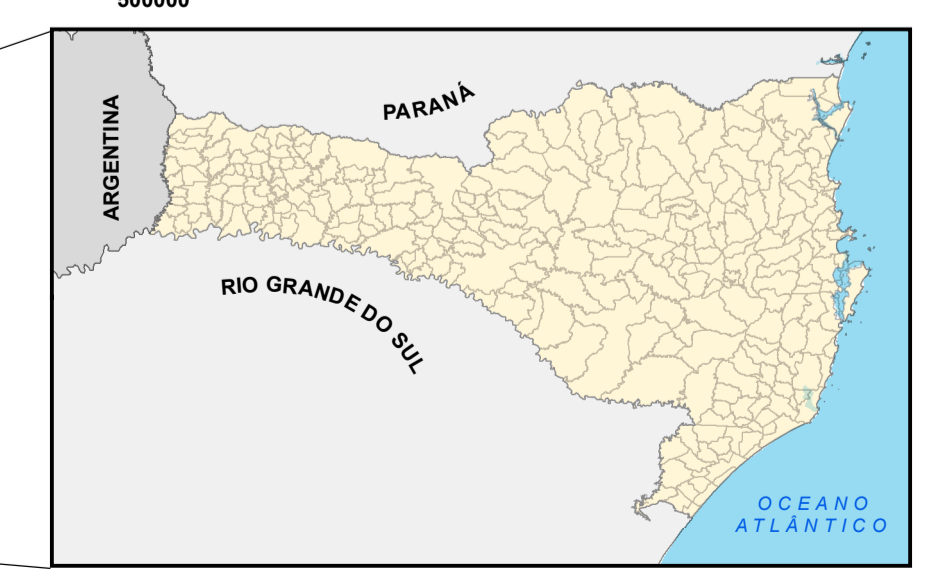
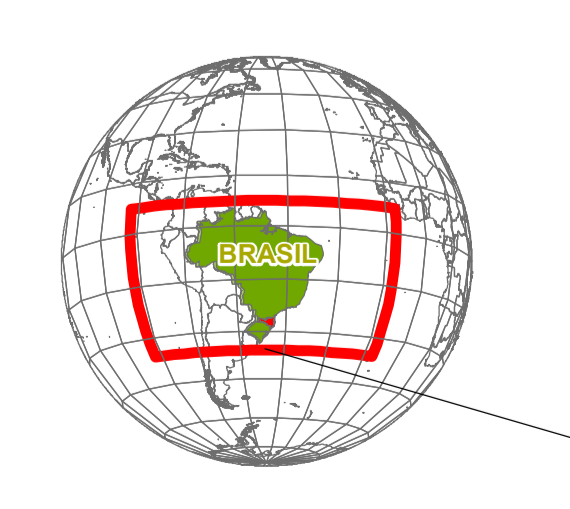


**REGULARIZAÇÕES DE USO DOS RECURSOS HÍDRICOS**

- Autorização de Perfuração de Poço (2.481)
- Outorga de Uso do Recurso Hídrico(758)
- Declaração de Uso Insignificante (135)
- Outro (60)

**Convenções Cartográficas**

- ▲ Sedes Municipais Selecionadas
- Bacias Hidrográficas
- Hidrografia Principal
- Municípios - SC



SISTEMA DE COORDENADAS - UNIVERSAL TRANSVERSA DE MERCATOR - UTM  
 SISTEMA DE REFERÊNCIA: SIRGAS2000  
 MERIDIANO CENTRAL: 51º  
 REGULIZAÇÕES DE ÁGUA SUPERFICIAL E SUBTERRÂNEA (CNAR/HANA) - SEMA/SDE - 2020  
 BASE CARTOGRÁFICA: RESTITUIÇÃO DA HIDROGRAFIA - ESCALA: 1:110.000 - SDE/2011

Governo do Estado de Santa Catarina Secretaria de Estado do Desenvolvimento Econômico Sustentável Secretaria Executiva de Meio Ambiente Diretoria de Recursos Hídricos e Saneamento			
<b>REGULARIZAÇÕES DE ÁGUA - 23/11/2020 (CNAR/HANA)</b>			
<b>ESTADO DE SANTA CATARINA</b>			
<b>MAPEAMENTO DAS OUTORGAS, PORTARIAS, AUTORIZAÇÕES E DECLARAÇÕES CADASTRADAS</b>			
Responsável Técnico	Local e Data	Escala	Atualização
DRHS/SDE	Florianópolis 2020	1:550.000	Única/A0